

# Fiche pratique



Distance : 15 km / Durée : 4h à pied

Niveau : Facile / Dénivelé : Aucun

Balisage : jaune et bleu

## Adresses utiles

Communauté de communes Eure-Madrie-Seine

27940 Aubevoye

Tél : 02.32.53.87.00

[www.cc-euremadrieseine.fr](http://www.cc-euremadrieseine.fr)

Office du tourisme

27600 Gaillon

Tél : 02.32.53.08.25

Mairies

Ailly - 02.32.53.40.26

Fontaine-Bellenger - 02.32.53.40.66

Les chemins de randonnées : «A travers le plateau de Madrie», «Bailleul de la préhistoire à nos jours» à Saint-Pierre de Bailleul, «Entre étangs et sablières» à Courcelles-sur-Seine, «Entre lacs et étangs» à Fontaine-Heudebourg, «A la rencontre des lavoirs» à Saint-Pierre-de-Bailleul, «Autour du Lac» à Venables, «Pagnol en Vallée d'Eure» à Cailly-sur-Eure, «La Porte aux chiens» à Sainte-Barbe-sur-Gaillon, «Entre bois, Eure et Liègue» à Saint-Julien-de-la-Liègue, «Les Bords de Seine» à Venables.

Ce guide a été édité et vous est offert par la Communauté de Communes Eure Madrie Seine qui entretient les chemins de randonnée que vous empruntez en parcourant ce chemin «A travers le plateau de Madrie». Impression Gabel (2000 ex.)

## Chemin de randonnée

### A travers le plateau de Madrie



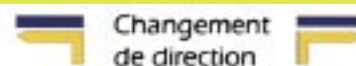
## En chemin...

- Eglise d'Ailly Saint Médard du XVI ème siècle
- Chapitre du Moyen-Age (à côté de l'église d'Ailly)
- Oratoire
- Eglise de Fontaine-Bellenger XVII ème siècle
- Chapitre de Charité de 1871 (Avenue des Tilleuls à Ailly)

## Aux alentours...


- La vallée d'Eure
- Gaillon
- Château d'Acquigny

Pratiquable en




Changement de direction

Panorama



Continuité d'itinéraire



Mauvaise direction

# A travers le plateau de Madrie

① Départ depuis l'église d'Ailly. Prendre à droite, passer devant le Chapitre, puis la rue des Calongeoirs. Au croisement à droite, puis 200 mètres plus loin le sentier à gauche et au bout à nouveau à gauche vers le hameau de Métreville. Avant d'y arriver, tourner à droite, puis à gauche pour venir à l'entrée de Métreville.

② Prendre la route à droite et 600 mètres plus loin le chemin sur la gauche jusqu'à la route. Tourner à gauche et suivre le chemin sur la droite vers les Quizes. Passer devant l'oratoire, traverser le hameau, passer au dessus de l'autoroute et au croisement à gauche, poursuivre sur la D82 vers la gauche.

③ Avant d'arriver à l'autoroute, chemin sur la droite. Puis ignorer le premier et bifurquer au 2ème à droite. Au bout, la route à gauche et monter le sentier vers le hameau de Gournay. A gauche et à droite, jusqu'à la nationale. La traverser et emprunter la route qui entre dans Fontaine-Bellenger.

④ Au centre du village, à gauche rue du Pis-Aller. Traverser la nationale au niveau du restaurant. Prendre le chemin tout de suite à gauche du garage. Traverser deux routes et poursuivre jusqu'à l'autoroute. Passer sous le pont et au panneau Ailly, chemin à droite. Au bout, traverser la route, continuer sur le chemin en face et rejoindre l'église d'Ailly par la rue Saint Médard.

